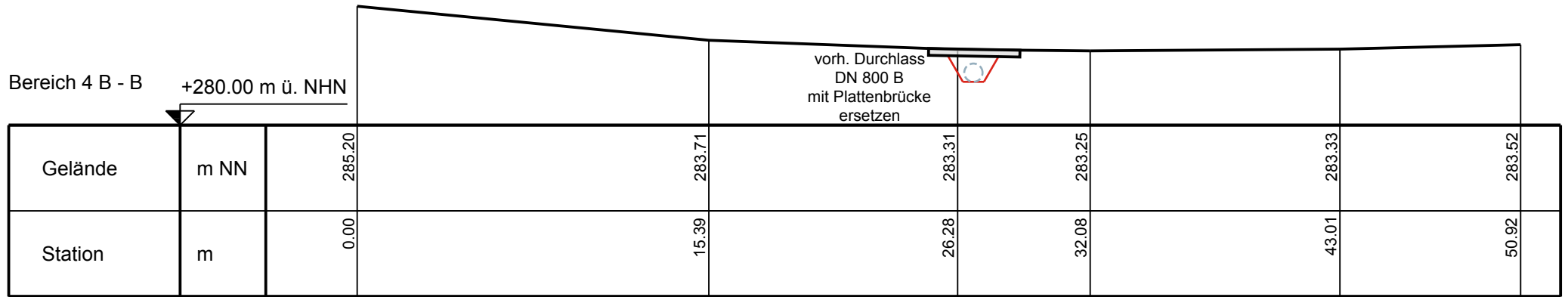
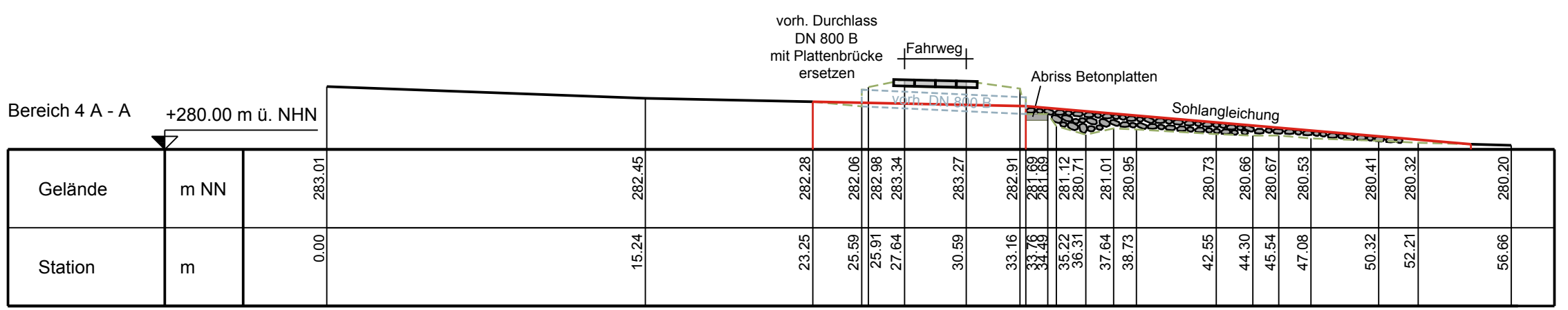
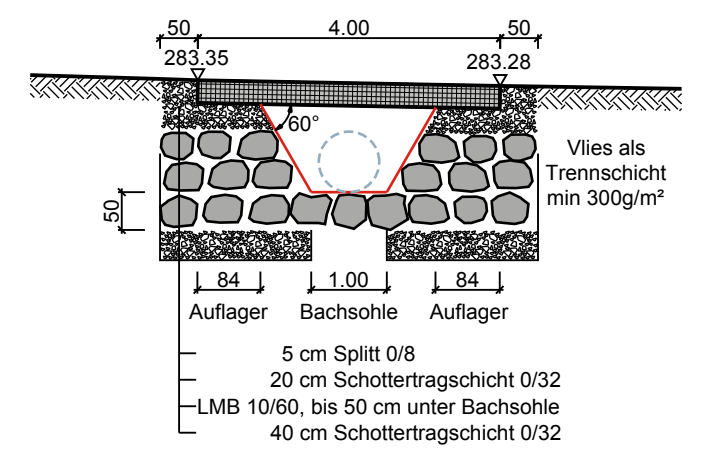


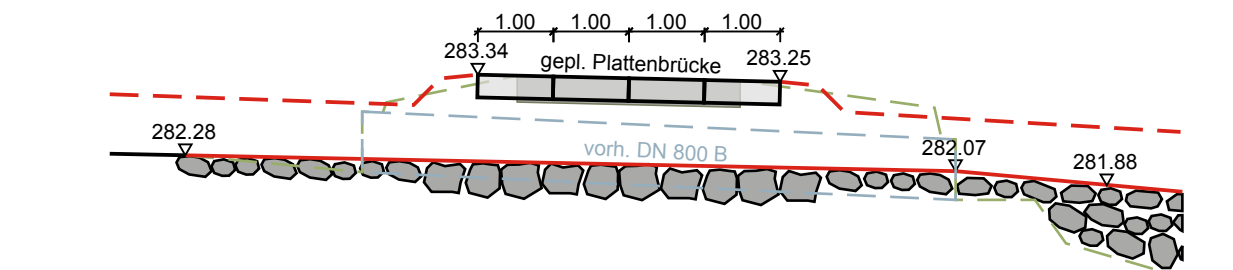
Detail-Lageplan M 1 : 250



Schnitte M 1 : 250



System M 1 : 100



System M 1 : 100

**VERBANDSGEMEINDEVERWALTUNG
FLAMMERSFELD**

Rheinstraße 17 - 57632 Flammersfeld - Tel: (0 26 85) 8 09-0 - Fax: (0 26 85) 8 09-100

- Wasserrechtliche Antragsunterlagen -

Antrag nach § 68 WHG in Verbindung mit § 76 LWG zur Änderung von Kreuzungsbauwerken und Anpassung der Gewässersohle

Anlage : 3
Blatt Nr. : 4

Planbereich 4
Detail - Lageplan / Schnitte

Maßstab :
1 : 100
1 : 250

Flammersfeld, den

Oberlahr, am 10. Oktober 2014

Ingenieure für Wasserwirtschaft und Umweltplanung GmbH
Bergstraße 9 57641 Oberlahr
Fon: (0 26 85) 98 93 04 Fax: 98 93 05
Mail: info@igeo-gmbh.de